

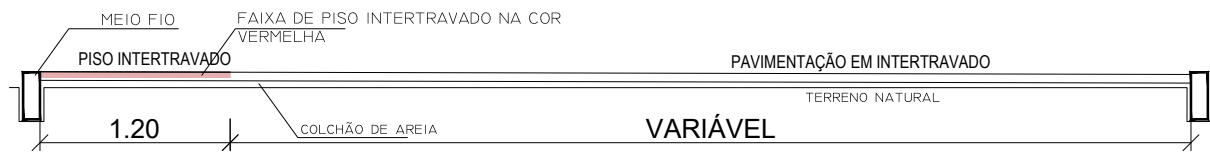
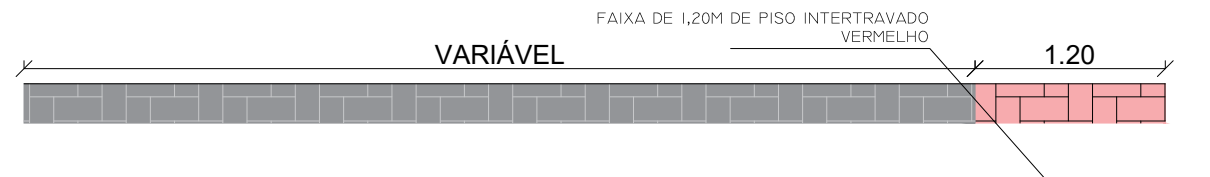





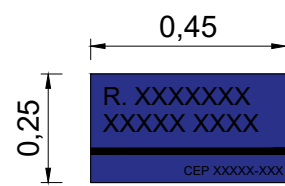
LEGENDA

-  PAVIMENTAÇÃO EM PISO INTERTRAVADO 8-10CM
A = 246,40 m²
-  FAIXA DE PISO INTERTRAVADO VERMELHO
A = 109,92 m²

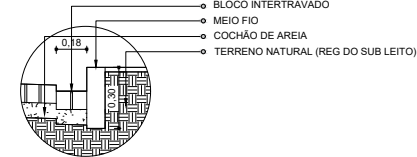

PLANTA DE LOCALIZAÇÃO
ESCALA: 1/300



CORTE
SEM ESCALA



PLACA DE RUA
SEM ESCALA



CORTE
SEM ESCALA

CORTE
SEM ESCALA

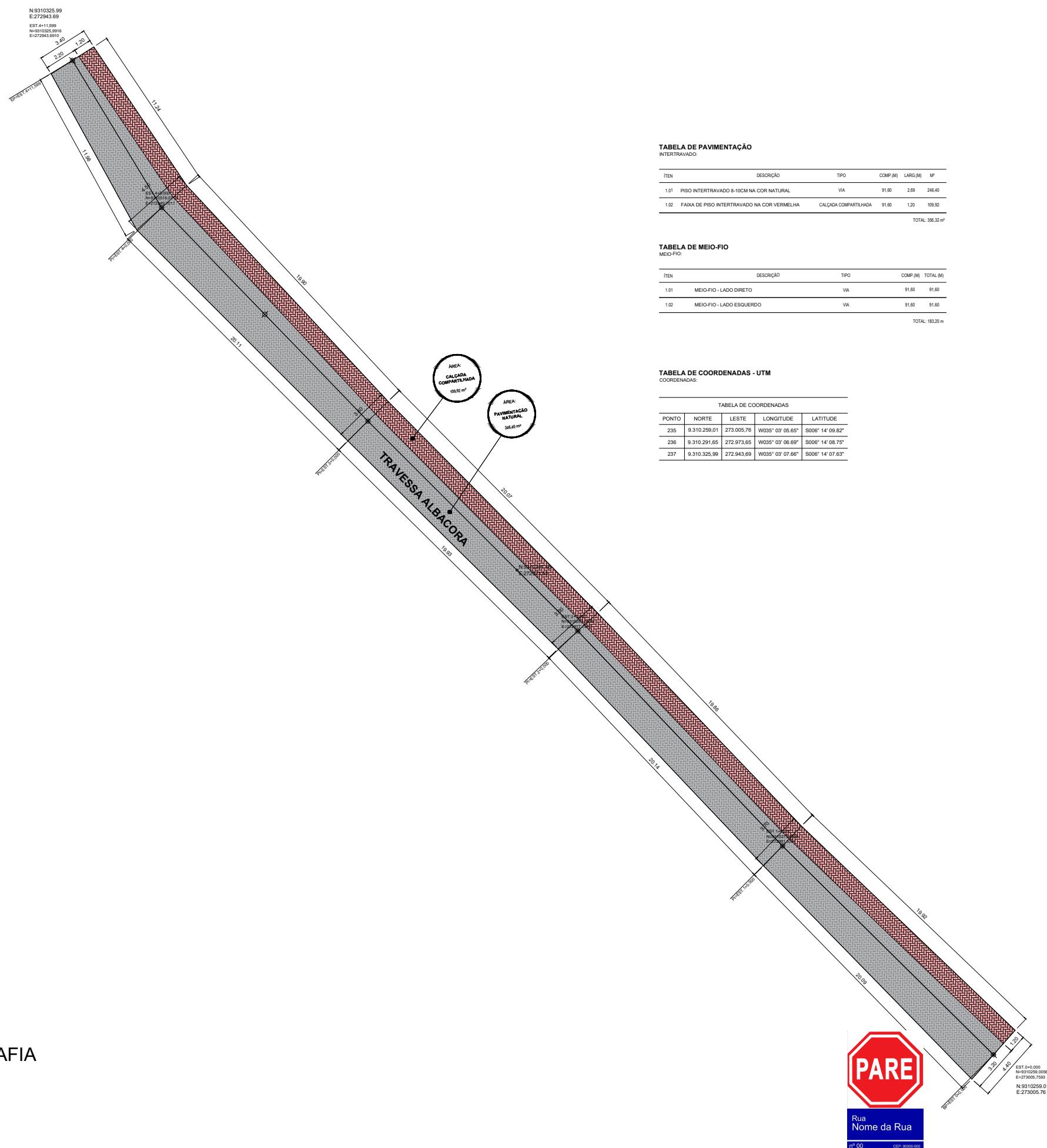


TABELA DE PAVIMENTAÇÃO INTERTRAVADO				
ITEM	DESCRIÇÃO	UNID.	QTD.	VALOR UNIT.
1.1	PISO INTERTRAVADO 8-10CM NA COR	m²	1.00	246,40
1.2	FAIXA DE PISO INTERTRAVADO NA COR VERMELHA	m²	1.00	109,92
TOTAL				356,32

TABELA DE MEIO-FIO				
ITEM	DESCRIÇÃO	UNID.	QTD.	VALOR UNIT.
1.1	MEIO-FIO LADO DIREITO	m	1.00	1.00
1.2	MEIO-FIO LADO ESQUERDO	m	1.00	1.00
TOTAL				2,00

TABELA DE COORDENADAS - UTM				
PONTO	NORTE	LESTE	LONGITUDE	LATITUDE
1	9.110.220,00	275.361,76	800° 00' 00,00"	8° 00' 00,00"
2	9.110.220,00	275.361,76	800° 00' 00,00"	8° 00' 00,00"
3	9.110.220,00	275.361,76	800° 00' 00,00"	8° 00' 00,00"

PLANTA DE TOPOGRAFIA
ESCALA: 1/300

Documento assinado digitalmente
TACIANA TAVARES MAIA
Data: 14/01/2026 11:35:36-0300
Verifique em <https://validar.jo.gov.br>

Responsável Técnico:
Taciana Tavares Maia
ENGENHEIRA CIVIL
CREA.: 211556166-0 - RN



PREFEITURA DE MUNICIPAL DE TIBAU DO SUL
SECRETARIA DE INFRAESTRUTURA
Av.: Três Poderes, nº 188 - Tibau do Sul - CEP.: 59.178-000

PROJETO: PAVIMENTAÇÃO
TIPO: INTERTRAVADO

ENDEREÇO:
RUA TRAVESSA ALBACORA, S/N - PIPA - TIBAU DO SUL/RN - CEP.:59.178-000

REVISÃO: REVISÃO: REVISÃO:

INTERTRAVADO:
ÁREA TOTAL:
356,32 m²

DATA: 26/12/2025
ESCALA: INDICADA
ARQUIVO: RUA TRAVESSA ALBACORA

PRANCHA:
TA